MRC de Bellechasse

Portrait statistique

MRC de Bellechasse

Document réalisé par la MRC de Bellechasse

PRÉAMBULE

La municipalité régionale de comté (MRC) de Bellechasse a réalisé en 2018-2019 une démarche collective de mise à jour de sa Politique Familles et Aînés en collaboration avec 15 municipalités du territoire. C'est dans le cadre de cette démarche que le portrait statistique de la MRC a été réalisé. Un portrait a aussi été produit pour chacune des municipalités locales.

Ce document vise à réunir des informations utiles et pertinentes afin d'avoir une meilleure connaissance et une compréhension plus fine du portrait de la MRC de Bellechasse.

Le recensement 2016 de Statistique Canada a été utilisé comme principale source de données pour la réalisation de ce portrait. Cependant, d'autres sources ont aussi été consultées et ont été utilisées pour bonifier ce document.

Les informations présentées dans ce portrait statistique ont été regroupées en neuf catégories :

- Territoire
- Population
- Immigration
- Revenu
- Éducation et emploi
- Transport et mobilité
- Habitation
- Finance municipale
- Territoires d'intérêt

Dans ce document, l'emploi du masculin pour désigner des personnes n'a d'autres fins que celle d'alléger le texte.

De plus, l'emploi de « c. à » dans certaines phrases signifie « comparativement à ».

Liste des abréviations

MRC : municipalité régionale de comté

ISQ : Institut de la Statistique du Québec

PU : périmètre urbain

Dernière mise à jour : 21 janvier 2020

MRC de Bellechasse

La municipalité régionale de comté (MRC) de Bellechasse est située immédiatement à l'est de l'agglomération urbaine de Lévis. Elle regroupe 20 municipalités et son territoire de **1759 km²**, est borné au nord par le fleuve Saint-Laurent, au sud par la MRC Les Etchemins, au nord-ouest par la Ville de Lévis, à l'ouest par la MRC La Nouvelle-Beauce et Robert-Cliche et à l'est par la MRC de Montmagny.

POPULATION

Les 20 municipalités du territoire

Municipalité	Population décret 2019
Armagh	1 493
Beaumont	2 980
Honfleur	883
La Durantaye	794
Notre-Dame-Auxiliatrice-de-Buckland	788
Saint-Anselme	4 051
Saint-Charles	2 487
Sainte-Claire	3 463
Saint-Damien	1 908
Saint-Gervais	2 210
Saint-Henri	5 669
Saint-Lazare	1 306
Saint-Léon	1 101
Saint-Malachie	1 523
Saint-Michel	1 823
Saint-Nazaire	357
Saint-Nérée	745
Saint-Philémon	705
Saint-Raphaël	2 401
Saint-Vallier	1 078

Source : Décret 2019 MAMH

Tableau : Variation de la population

	MRC Bellechasse	
	Population (NB)	**Variation (%)**
1996	33 560	-
2001	33 377	-0.5 %
2006	33 330	-0.1 %
2011	35 318	5.6 %
2016	37 233	5.4 %

Source : Statistique Canada, Recensement 2016

POPULATION

Tableau : Représentation des groupes d'âge

	MRC de Bellechasse	
	Nb	**Proportion (en %)**
0 à 14 ans	6 385	17.2 %
15 à 29 ans	5 740	15.4 %
30 à 49 ans	8 690	23.4 %
50 à 64 ans	8 585	23.1 %
65 ans et +	7 775	20.9 %

Source : Statistique Canada, Recensement 2016

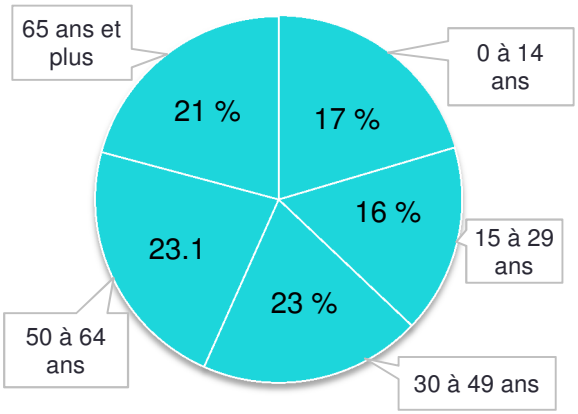

Tableau : Projections démographiques

	Projections démographiques de 2016 à 2041						Variation
	2016	**2021**	**2026**	**2031**	**2036**	**2041**	**2016-2041**
MRC de Bellechasse	37 400	38 300	39 300	40 000	40 600	41 000	9.6

Source : Institut de la statistique du Québec, Population projetée des MRC du Québec, scénario Référence (A), 2016-2041, 17 octobre 2019

Tableau : Nombre de naissances

	2012	2013	2014	2015	2016	2017	2018
Bellechasse	430	416	472	417	418	449	392

Source : CISSS Chaudière-Appalaches

POPULATION

Tableau : Composition des ménages

	Nb de ménages	1 personne	2 personnes	3 personnes	4 personnes	5 personnes ou plus
MRC Bellechasse	15 625	4 635	5 975	2 035	1 975	1 005
%	-	30 %	38 %	13 %	13 %	6 %

Source : Statistique Canada, Recensement 2016

Tableau : Nombre de familles

	Nb total de familles avec enfant	%
Nombre de familles	10 785	-
Couple sans enfant	5 165	48 %
Couple avec enfants	4 340	40 %
Familles monoparentales	1 280	12 %

Source : Statistique Canada, Recensement 2016

IMMIGRATION

Tableau : Immigration

	Personne non immigrante	Personne immigrante	Résidents non permanents
MRC Bellechasse	35 415	530	105
%	98.2 %	1.5 %	0.3 %

Source : Statistique Canada, Recensement 2016

Personne non immigrante

La catégorie des personnes non immigrantes comprend les personnes qui sont des citoyens canadiens de naissance.

Personne immigrante

La catégorie des personnes immigrantes comprend les personnes qui sont, ou qui ont déjà été, des immigrants reçus ou résidents permanents. Il s'agit des personnes à qui les autorités de l'immigration ont accordé le droit de résider au Canada en permanence. Les immigrants qui ont obtenu la citoyenneté canadienne par naturalisation sont compris dans cette catégorie. Dans le Recensement de la population de 2016, « Immigrants » comprend les immigrants arrivés au Canada le 10 mai 2016 ou avant.

Résident non permanent

La catégorie des résidents non permanents comprend les personnes originaires d'un autre pays qui sont titulaires d'un permis de travail ou d'un permis d'études ou qui revendiquent le statut de réfugié, ainsi que les membres de leur famille partageant le même permis et vivant avec elles au Canada.

Immigrant récent

Immigrant récent » désigne un immigrant qui a obtenu son statut d'immigrant reçu ou de résident permanent pour la première fois entre le 1er janvier 2011 et le 10 mai 2016.

Source : Statistique Canada

REVENU

Tableau : Revenu d'emploi et revenu total des particuliers pour 2015

	Revenu total médian des particuliers ($)
Bellechasse	34 333 $

Source : Statistique Canada, Recensement 2016

Tableau : Revenu d'emploi et revenu total des ménages pour 2015

	Revenu total médian des ménages ($)
MRC Bellechasse	62 039 $

Source : Statistique Canada, Recensement 2016

Tableau : Revenu d'emploi et revenu total des familles économiques pour 2015

	Revenu total médian des familles économiques ($)
MRC Bellechasse	79 071 $

Source : Statistique Canada, Recensement 2016

	Population à faible revenu (%)
MRC Bellechasse	11 %

Source : Statistique Canada, Recensement 2016

REVENU

Tableau : Indice de vitalité économique

Indice de vitalité économique				
	Indice de vitalité économique 2016	**Quintile (2016)**	**Rang à l'échelle du Québec**	**Population totale 2016**
Bellechasse	8.8436	Q1	17	37 360

Tableau : Indice de vitalité économique 2016

Municipalité	Quintile (2016)
Armagh	Q4
Beaumont	Q1
Honfleur	Q1
La Durantaye	Q2
Notre-Dame-Auxiliatrice-de-Buckland	Q3
Saint-Anselme	Q1
Saint-Charles	Q1
Sainte-Claire	Q1
Saint-Damien	Q3
Saint-Gervais	Q1
Saint-Henri	Q1
Saint-Lazare	Q1
Saint-Léon	Q3
Saint-Malachie	Q2
Saint-Michel	Q1
Saint-Nazaire	Q3
Saint-Nérée	Q2
Saint-Philémon	Q4
Saint-Raphaël	Q2
Saint-Vallier	Q2

Source : MAMH, Indice de vitalité économique 2016

ÉDUCATION ET EMPLOI

Tableau : Fréquentation scolaire primaire et secondaire

Année scolaire 2019-2020	
	Nb étudiants
Cs Cote-du-Sud	3 729
Cs des Navigateurs (écoles Belleau et Gagnon uniquement)	571
Collège Dina Bélanger	234

Source : Commission scolaire de la Côte-du-Sud
École Belleau et Gagnon de Saint-Henri
Collège Dina Bélanger

Tableau : Plus haut niveau de scolarité atteint de la population âgée de 25 à 64 ans

	Aucun diplôme ou certificat (%)	**Diplôme d'études secondaires (%)**	**Certificat, diplôme d'apprenti et école de métier (%)**	**Diplôme d'études collégiales (%)**	**Diplôme d'études universitaires (%)**
Bellechasse	15 %	19 %	31 %	20 %	14 %

Source : Statistique Canada, Recensement 2016

65 % de la population âgée de 25 à 64 ans a obtenu un diplôme d'études professionnelles, un diplôme d'études collégiales ou un diplôme d'études universitaires.

Tableau : Situation d'activité de la population âgée de 15 ans et plus

	MRC Bellechasse (%)
Taux d'activité	66.9 %
Taux d'emploi	64.3 %
Taux de chômage	4 %

Source : Statistique Canada, Recensement 2016

Emploi occupé par la population de la MRC de Bellechasse

	(%)
Métiers, transport, machinerie et autres	19 %
Ventes et services	18 %
Affaires, finance et administration	15 %

Source : Statistique Canada, Recensement 2016

Principaux employeurs de la MRC:

- Prévost – Sainte-Claire
- IPL – Saint-Damien
- Olymel – Saint-Henri
- Exceldor – Saint-Anselme
- Plastique Micron – Sainte-Claire

Source : Développement Économique Bellechasse DEB, 2019

TRANSPORT ET MOBILITÉ

Tableau : Déplacement domicile-travail

	MRC Bellechasse (%)
Occupe un travail situé sur le territoire de la MRC de Bellechasse	52 %
Occupe un travail situé à l'extérieur de la MRC de Bellechasse	48 %

Source : Statistique Canada, recensement de 2016

Tableau : Principal mode de transport pour le trajet domicile-travail

Automobile, camion ou fourgonnette - conducteur	87 %
Automobile, camion ou fourgonnette - passager	4 %
Transport en commun	0.4 %
À pied	7 %
Bicyclette	0.5 %
Autre moyen	0.8 %

Source : Statistique Canada, recensement de 2016.

Tableau : Lieu de travail des résidents de Bellechasse

Bellechasse	52 %
Lévis	25 %
Québec	9 %
Montmagny	6 %
Nouvelle-Beauce	6 %
Les Etchemins	1 %
Autre	1%

Tableau : Lieu de résidence des personnes travaillant dans Bellechasse

Bellechasse	67 %
Lévis	16 %
Nouvelle-Beauce	6 %
Québec	4 %
Montmagny	3 %
Les Etchemins	2 %
Autres	2 %

Source : Statistique Canada, lieu de navettage à partir de la géographie du lieu de résidence et de la géographie du lieu de travail.

TRANSPORT ET MOBILITÉ

La mobilité en ce qui concerne le lieu de résidence

Tableau : Mobilité du lieu de résidence - 1 an auparavant (jour de référence 10 mai 2016)

	MRC Bellechasse (%)
Personne n'ayant pas déménagé	93 %
Personne ayant déménagé	7 %
Non-migrants	35 %
Migrants	65 %
Migrants externes	3 %
Migrants internes	97 %
Migrants intraprovinciaux	98 %
Migrants interprovinciaux	2 %

Tableau : Mobilité du lieu de résidence - 5 ans auparavant
(jour de référence 10 mai 2016)

	MRC Bellechasse (%)
Personne n'ayant pas déménagé	73 %
Personne ayant déménagé	27 %
Non-migrants	37 %
Migrants	63 %
Migrants externes	3 %
Migrants internes	97 %
Migrants intraprovinciaux	99 %
Migrants interprovinciaux	1 %

Source : Statistique Canada, Recensement 2016

Les **non-migrants** sont des personnes ayant déménagé, mais étant demeurés dans la même municipalité.

Les **migrants**, quant à eux, sont des personnes ayant déménagé à l'extérieur de la municipalité.

Les **migrants internes** sont des personnes ayant déménagé, mais étant demeurés à l'intérieur du Canada.

Les **migrants intraprovinciaux** sont des personnes ayant déménagé, mais étant demeurées à l'intérieur de la province du Québec.

Les **migrants interprovinciaux** sont des personnes ayant déménagé à l'intérieur du Canada, mais à l'extérieur de la province du Québec.

Les **migrants externes** sont des personnes ayant déménagé à l'extérieur du Canada.

HABITATION

Tableau : Statut de propriété

	MRC Bellechasse(%)
Propriétaire	79 %
Locataire	21 %

Source : Statistique Canada, Recensement 2016

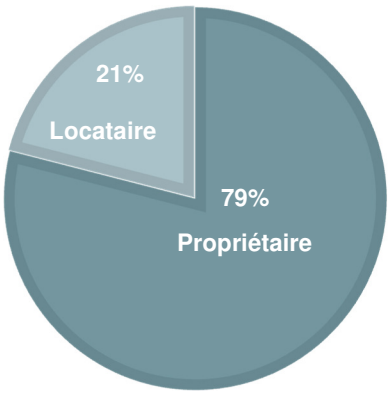

Tableau : Valeur médiane

	Valeur médiane des logements ($)
Bellechasse	195 433 $

Source : Statistique Canada, Recensement 2016

Graphique : Année de construction des logements

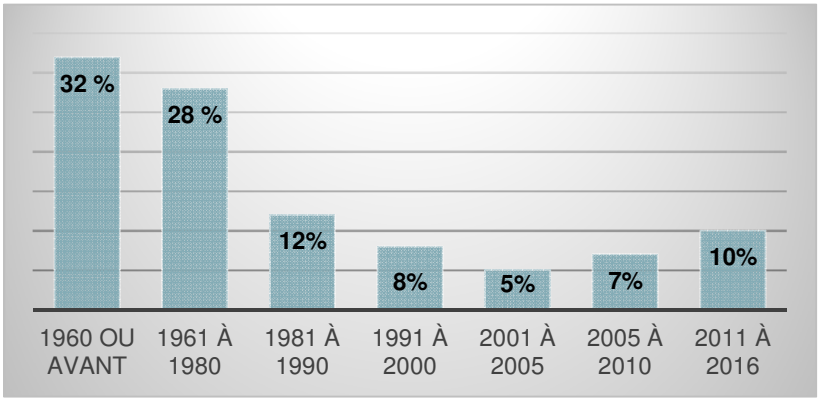

Source : Statistique Canada, Recensement 2016

Tableau : État du logement

	MRC Bellechasse(%)
Entretien régulier ou Réparations mineures requises	93 %
Réparations majeures requises	7 %

Source : Statistique Canada, Recensement 2016

HABITATION

Tableau : Nombre de permis de construction résidentielle dans Bellechasse de 2008 à 2017

	Intérieur du périmètre urbain	Extérieur du périmètre urbain	Total
2008	164	50	**212**
2009	146	55	**197**
2010	237	47	**277**
2011	228	67	**283**
2012	212	58	**267**
2013	169	52	**213**
2014	141	40	**174**
2015	108	55	**153**
2016	109	49	**150**
2017	108	52	**152**
Total	**1622**	**527**	**2149**

Source : MRC de Bellechasse, septembre 2018

Tableau : Cumulatif 2011-2019 de la valeur déclarée des permis de construction émis

ANNÉES	FERME	COMMERCIAL, INDUSTRIEL	INSTITUTIONNEL	RÉSIDENTIEL	TOTAL
TOTAL 2011/2012	5 214 300 $	3 033 780 $	2 839 851 $	99 260 967 $	110 348 898 $
TOTAL 2012/2013	5 910 300 $	5 449 750 $	1 490 306 $	72 911 367 $	85 761 723 $
TOTAL 2013/2014	8 630 890 $	8 820 300 $	7 313 560 $	58 001 540 $	82 766 290 $
TOTAL 2014/2015	6 156 504 $	9 023 045 $	5 207 661 $	53 332 162 $	73 719 372 $
TOTAL 2015/2016	8 863 400 $	7 740 088 $	4 675 284 $	57 065 281 $	78 344 053 $
TOTAL 2016/2017	17 162 147 $	15 587 548 $	6 673 486 $	58 315 913 $	97 739 094 $
TOTAL 2017/2018	28 459 250 $	6 915 388 $	9 482 001 $	51 190 613 $	96 047 252 $
TOTAL 2018/2019	16 610 000 $	19 565 479 $	9 844 472 $	48 293 708 $	94 313 659 $

Source : Développement Économique Bellechasse (DEB), Janvier 2020

FINANCE MUNICIPALE

La richesse foncière uniformisée (RFU) était de **4 420 508 648 $** en 2019.

67 % d'évaluation imposable provient du secteur résidentiel

9 % d'évaluation imposable provient du secteur industriel et commercial

19 % d'évaluation imposable provient du secteur agricole

Tableau sur l'évaluation imposable uniformisée de 2019

	Évaluation imposable uniformisée ($)	%
Résidentielle	2 896 778 414	67 %
Industrielle et commerciale	383 292 828	9 %
Agricole	828 966 105	19 %
Autre	235 515 171	5 %
Total	4 344 552 518	**100%**

Source : Informations financières du MAMH

TERRITOIRES D'INTÉRÊT

Statut juridique des biens du patrimoine bâti (Loi sur le patrimoine culturel)

	Inventorié	Citation	Classement
MRC de Bellechasse	5 104	57	6

Source : Répertoire du patrimoine culturel du Québec, ministère de la Culture et des Communications

Territoires d'intérêt écologique (source : schéma d'aménagement et de développement modifié de la MRC.

Éléments d'intérêt écologique	
Aire protégée fédérale ou provinciale	18 sites d'intérêt
Zone importante pour la conservation des oiseaux (ZICO)	Saint-Vallier
Espèces désignées menacées ou vulnérables	4 espèces
Espèces susceptibles d'être menacées ou vulnérables	10 espèces

Source : MRC de Bellechasse

Éléments d'intérêt récréotouristique

Éléments d'intérêt récréotouristique
Parc régional du Massif du Sud
Cycloroute de Bellechasse
Station de ski du Massif du Sud
2 clubs de golf (Club de golf de Bellechasse et Club de golf de Saint-Michel de Bellechasse

Source : MRC de Bellechasse